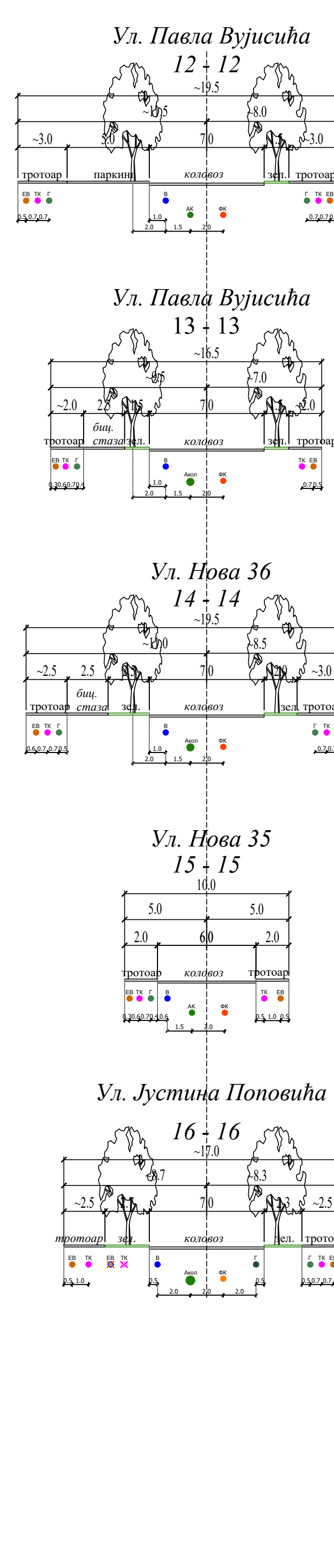
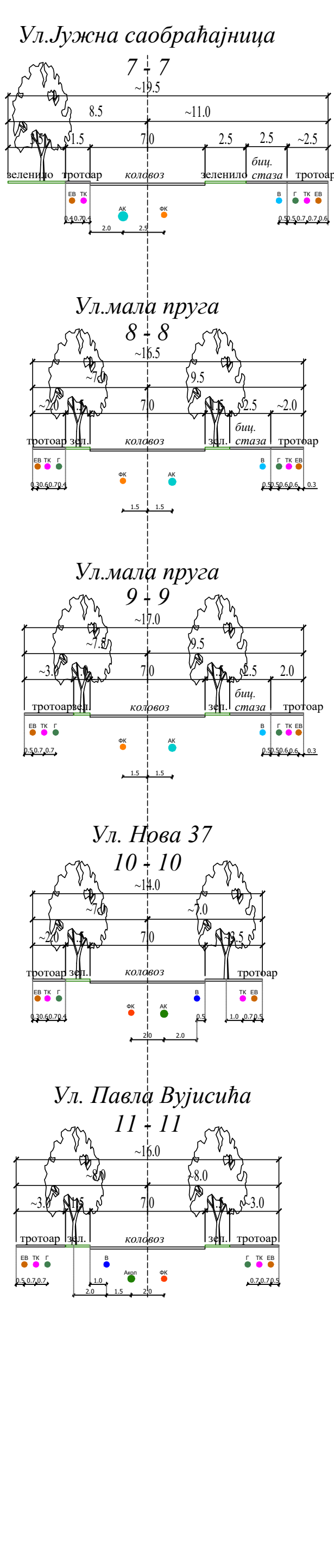
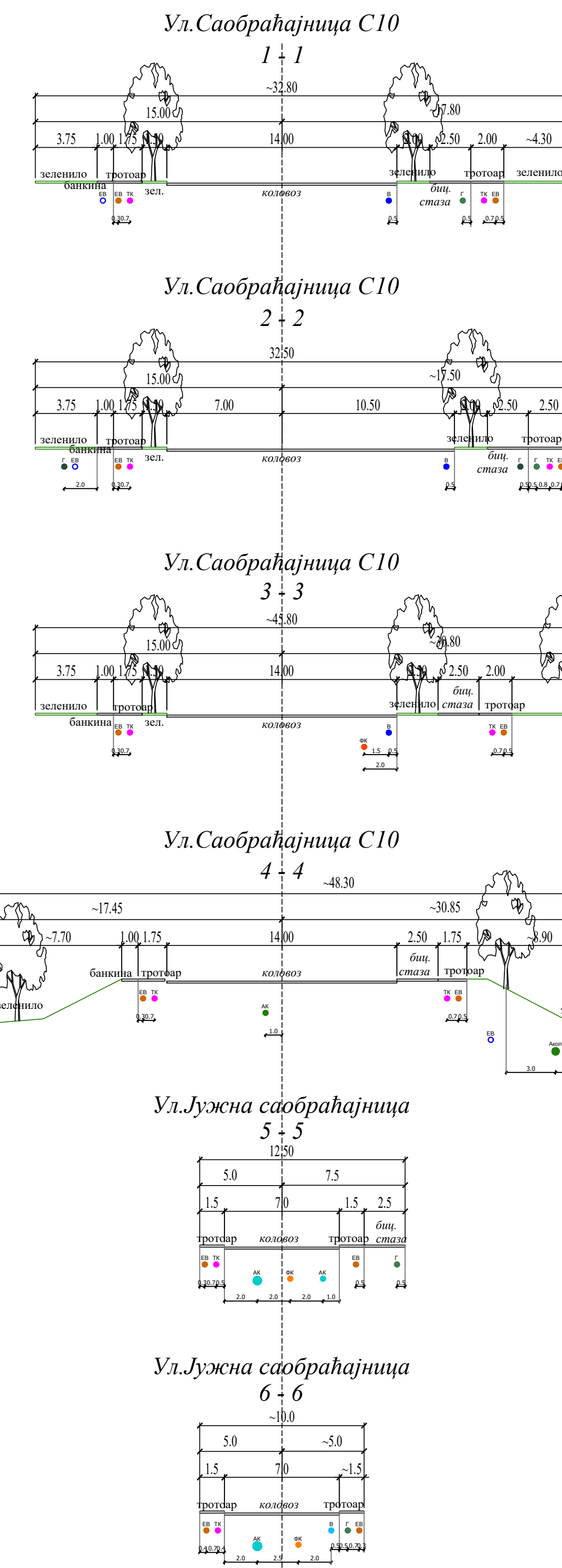
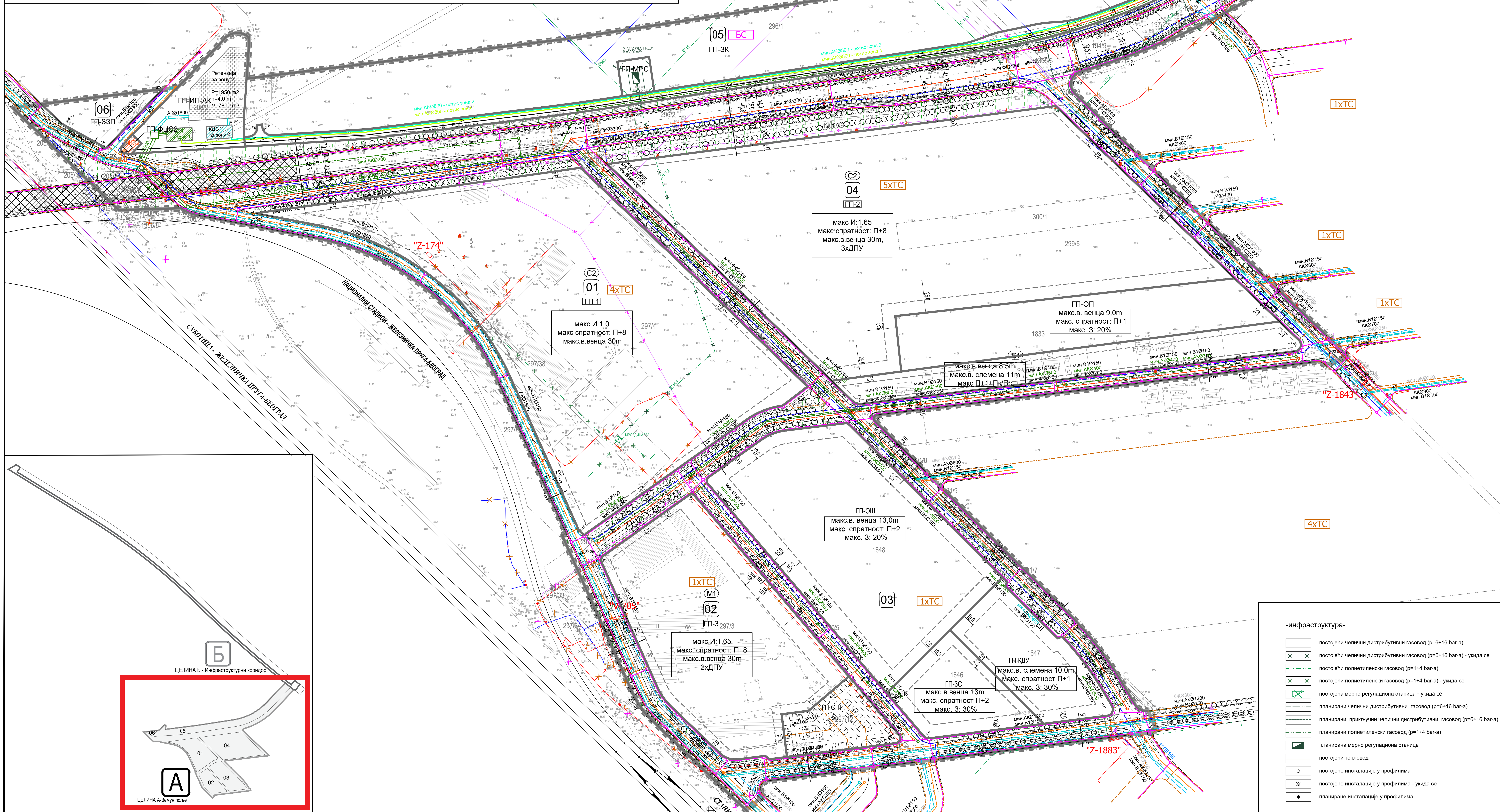


Попречни профили саобраћајница
P 1:250



- ЛЕГЕНДА
- граница плана
 - регулациона линија
 - граница просторне целине А
 - граница просторне целине Б
 - мостовска конструкција
 - означа блока
- ПОВРШИНЕ ЈАВНЕ НАМЕНЕ-ЦЕЛНА А
- ЗЗ здравствена станица са устаном социјалне заштите
 - КДУ комбинована деца установа
 - ОШ основна школа
 - ОП општинско поље Института за културу "Земун поље"
 - МРС мерно регулациона станица
 - ЗК зелени коридор
 - ЗЗП заштитни зелени појас
 - ИП-АК инфраструктурна површина канализационе црпне станице КЦ1 и КЦ2
 - КЦ2 канализациона црпна станица "Земун поље 2"
 - СПП саобраћајна површина јавни паркинг
 - КПС коловоз пешачка стаза
- ПОВРШИНЕ ОСТАЛИХ НАМЕНА-ОЗНАКЕ ЗА ЗОНЕ
- С1 зона породичног становања - санација неплатених формирања блокова
 - С2 становање у новим комплексима
 - М1 мешовити радни центри у зони више спратности



ЛЕГЕНДА:
-инфраструктура-

- постојећи примарни водовод
- постојећи дистрибутивни водовод
- постојећи дистрибутивни водовод - укида се
- планирани дистрибутивни водовод - 1. фаза
- планирани дистрибутивни водовод - 2. фаза
- постојећа КЦС "Земун поље 2"
- постојећи фекални колектор
- постојећа фекална канализација
- постојећа фекална канализација - укида се
- планирана фекална канализација - 1. фаза
- планирана фекална канализација - 2. фаза
- планирани потис фекална канализација - 1. фаза
- постојећи атмосферски колектор
- постојећа атмосферска канализација
- постојећа атмосферска канализација - укида се
- планирани атмосферски колектор - 1. фаза
- планирани атмосферска канализација - 1. фаза
- планирана КЦ1 за атмосферске воде - 1. фаза
- планирана потис атмосферска канализација - 1. фаза
- планирана КЦ2 за атмосферске воде - 2. фаза
- планирани потис атмосферска канализација - 2. фаза
- планирана ретензија за атмосферску канализацију - 2. фаза
- планирани број ТС 10/0.4 kV за снабдевање блока ел. ен.
- планирани подземни вод 35 kV
- постојећа слободностојећа ТС 10/0.4 kV
- постојећа слободностојећа ТС 10/0.4 kV - укида се
- постојећа стубна ТС 10/0.4 kV - укида се
- планирани подземни вод 10 kV, 1 kV и JO
- постојећи подземни вод 10 kV
- постојећи подземни вод 10 kV - укида се
- постојећи подземни вод 1 kV
- постојећи подземни вод 1 kV - укида се
- постојећи стубови надземне мреже 1 kV - укида се
- постојећи стуб јавног осветљења
- постојећи стуб контактне мреже железнице
- планирана база станица у блоку
- постојећа тк концентрација (мини ИТАН)
- планирана тк канализација
- постојећа тк канализација
- постојећи оптички тк кабл
- постојећи оптички тк кабл
- постојећи оптички тк кабл - укида се
- постојећи стуб надземне тк мреже
- постојећи стуб надземне тк мреже - укида се

-инфраструктура-

- постојећи челични дистрибутивни гасовод (p=6-16 bar-a)
- постојећи челични дистрибутивни гасовод (p=6-16 bar-a) - укида се
- постојећи полиетиленски гасовод (p=1-4 bar-a)
- постојећи полиетиленски гасовод (p=1-4 bar-a) - укида се
- планирани челични дистрибутивни гасовод (p=6-16 bar-a)
- планирани полиетиленски гасовод (p=1-4 bar-a)
- планирана мерно регулациона станица
- постојећи топовод
- постојеће инсталације у профилима
- постојеће инсталације у профилима - укида се
- планиране инсталације у профилима

ПРОСТОРНИ ПЛАН ПОДРОЧНА ПОСРЕБНА НАМЕНЕ У ЗЕМУН ПОЉУ - ГРАД БЕОГРАД - НАПТ ПЛАНА

НАПОМЕНЕ: 1. ПЛАН ПОДРОЧНА ПОСРЕБНА НАМЕНЕ У ЗЕМУН ПОЉУ - ГРАД БЕОГРАД - НАПТ ПЛАНА. 2. ПЛАН ПОДРОЧНА ПОСРЕБНА НАМЕНЕ У ЗЕМУН ПОЉУ - ГРАД БЕОГРАД - НАПТ ПЛАНА. 3. ПЛАН ПОДРОЧНА ПОСРЕБНА НАМЕНЕ У ЗЕМУН ПОЉУ - ГРАД БЕОГРАД - НАПТ ПЛАНА.

НАПОМЕНЕ: 1. ПЛАН ПОДРОЧНА ПОСРЕБНА НАМЕНЕ У ЗЕМУН ПОЉУ - ГРАД БЕОГРАД - НАПТ ПЛАНА. 2. ПЛАН ПОДРОЧНА ПОСРЕБНА НАМЕНЕ У ЗЕМУН ПОЉУ - ГРАД БЕОГРАД - НАПТ ПЛАНА. 3. ПЛАН ПОДРОЧНА ПОСРЕБНА НАМЕНЕ У ЗЕМУН ПОЉУ - ГРАД БЕОГРАД - НАПТ ПЛАНА.